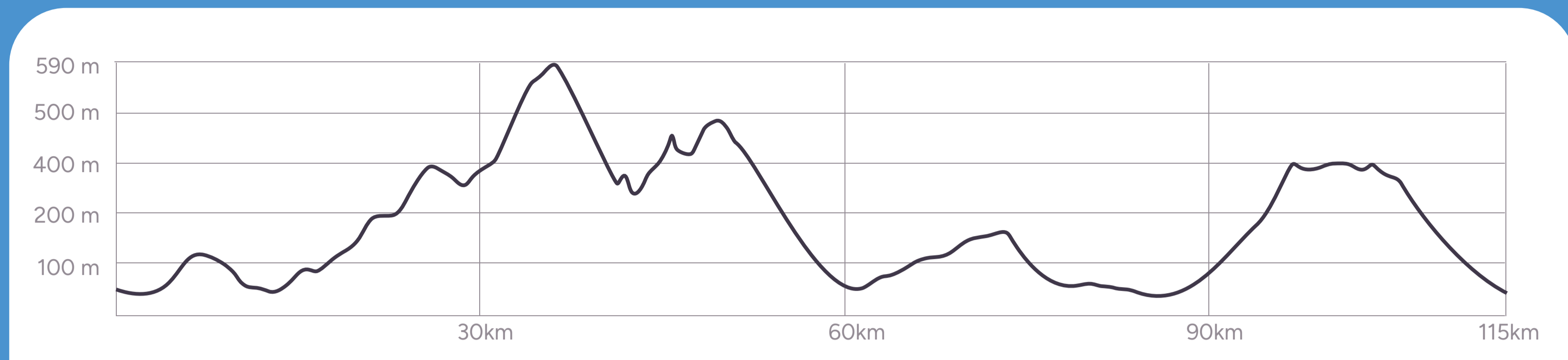


STAGE 1 115KM

Desnivel positivo acumulado | total elevation gain 1,759m aprox.

Punto más alto | highest point 590m



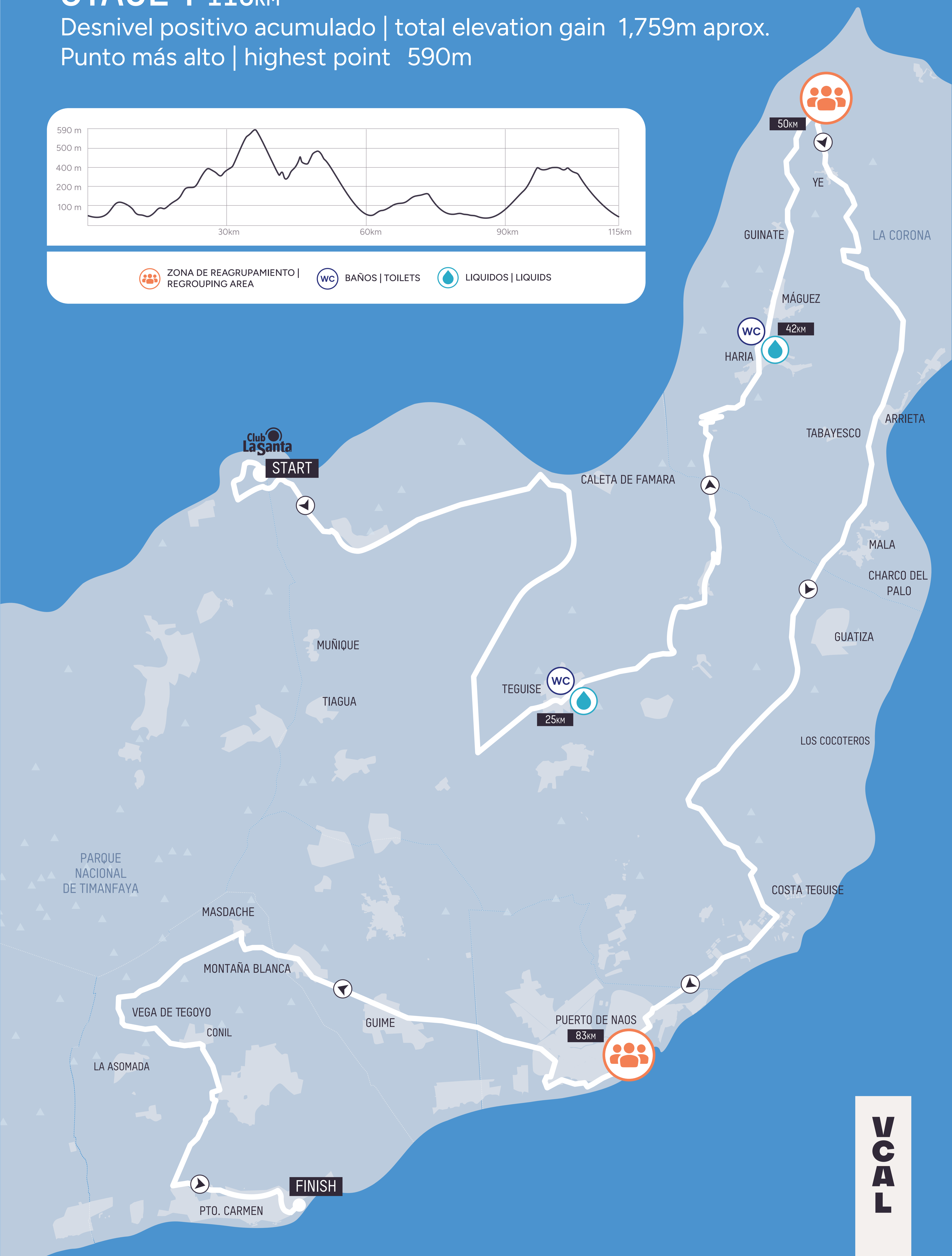
ZONA DE REAGRUPAMIENTO | REGROUPING AREA



BAÑOS | TOILETS

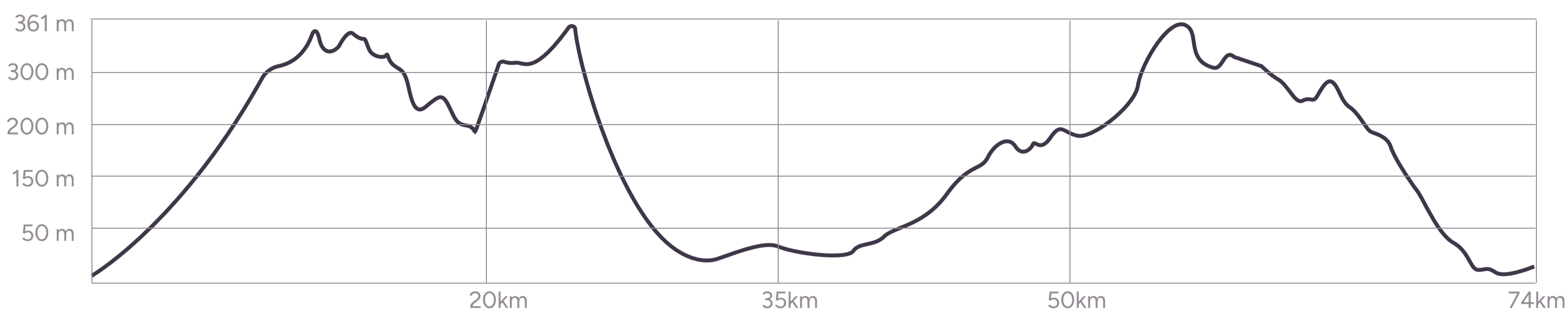


LIQUIDOS | LIQUIDS



STAGE 2 74KM

Desnivel positivo acumulado | total elevation gain 1,081m aprox.
Punto más alto | highest point 361m



ZONA DE REAGRUPAMIENTO |
REGROUPING AREA



WC BAÑOS | TOILETS



LIQUIDOS | LIQUIDS

PARQUE
NACIONAL
DE TIMANFAYA

MANCHA BLANCA

63KM



MUÑIQUE

TIAGUA

MASDACHE

MONTAÑA BLANCA

GUIME

49KM



YAIZA

UGA

LA GERIA

VEGA DE TEGOYO

CONIL

LA ASOMADA

25.5KM



FEMÉS

PTO. CARMEN

START

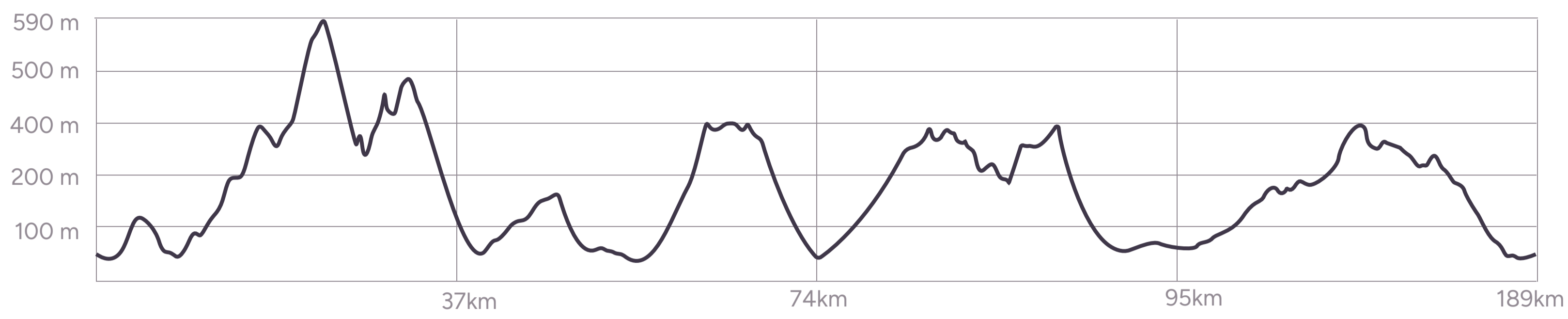
PLAYA BLANCA

V
C
A
L

STAGE 1 & 2 189KM

Desnivel positivo acumulado | total elevation gain 2,840m aprox.

Punto más alto | highest point 590m



ZONA DE REAGRUPAMIENTO | REGROUPING AREA



WC BAÑOS | TOILETS



LIQUIDOS | LIQUIDS

